

PREFET DE L'OISE

**SERVICE DEPARTEMENTAL  
D'INCENDIE ET DE SECOURS**

Groupement Prévision  
8 Avenue de l'Europe - ZAE Beauvais Tillé  
BP 20870  
60008 BEAUVAIS Cedex  
Tel. : 03 44 84 20 81  
Fax : 03 44 84 20 02  
E-mail : [service.prevision@sdis60.fr](mailto:service.prevision@sdis60.fr)

Tillé, le 4 mai 2015

Affaire suivie par : M. le LT COPPIN  
Réf. : SL.2015.175

LE DIRECTEUR DEPARTEMENTAL ADJOINT DES SERVICES  
D'INCENDIE ET DE SECOURS DE L'OISE

à

Monsieur le Directeur Départemental des Territoires de l'Oise  
40 Rue Jean Racine  
60000 BEAUVAIS

**OBJET** : Plan d'Occupation des Sols de la commune de : AGNETZ  
Collecte des informations en vue du Porter à Connaissance

**P.J.** : 1 fiche technique.



Dans le cadre de la révision du Plan d'Occupation des Sols de la commune d'AGNETZ, vous me demandez de vous fournir les informations utiles relevant de ma compétence.

La défense extérieure contre l'incendie (DECI) est assurée par 64 points d'eau :

- 1 PI de 70 mm
- 62 PI de 100 mm dont 4 ayant un débit inférieur à 60 m<sup>3</sup>/h
- 1 réserve incendie.

Je vous transmets ces informations sous la forme d'une fiche technique. Celle-ci concerne essentiellement le réseau hydraulique et le réseau voirie selon le type de zone.

D'autre part, je souhaite que mes services soient associés à la révision du Plan d'Occupation des Sols.

Pour tous renseignements complémentaires que vous jugeriez utiles, je vous demande de prendre contact avec le Service Prévision.

Pour le Préfet et par délégation,  
Le Directeur Départemental Adjoint,



Colonel Pascal PAILLOT



## Défense Incendie de la commune de AGNETZ

60007

AGNETZ

## Légende

























































































- \* Etat  
 \* Anomalie  
 \* Visite  
 \* Accès
- ✗ Indisponible  
 -Avec anomalies  
 -Non autorisée  
 -Problématique
- ✓ -En service  
 ✓ -Sans anomalie  
 ✓ -Autorisée  
 ✓ -Sans problème
- ✗ -Non conforme en service

N°	Type	Adresse	Diamètre d'alim.	Diamètre de sortie	* Etat	* Anomalie	* Accès	* Visite	Anomalies		Observations
00001	P100	Avenue St Germain de la Roque ( Coté CFA )	100	100/2x070	✓	✓	✓	✓			
00002	P100	Avenue St Germain de la Roque ( coté ARO )	250	100/2x070	✓	✓	✓	✓			
00003	P100	Avenue St Germain de la Roque ( face Clermontel )	250	100/2x070	✓	✓	✓	✓			
00004	P100	rue des Buttes ( coté Clermontel )	150	100/2x070	✓	✓	✓	✓			
00005	P100	Rue de l'église coté n°256	100	100/2x070	✗	✗	✓	✓			Non conforme : débit inférieur à 60 m3/h Végétation gênante
00006	P100	Rue des Marais face au n°104	125	100/2x070	✓	✓	✓	✓			
00008	P100	Ruelle de l'Eglise face à l'église	125	100/2x070	✓	✓	✓	✓			
00009	P100	Rue de la fontaine St léger face au n°85	125	100/2x070	✓	✓	✓	✓			
00010	P100	Rue de la fontaine st legers face au n°355	125	100/2x070	✓	✓	✓	✓			
00011	P100	Angle rue de la fontaine st léger et rue du 17 juin 44	150	100/2x070	✓	✓	✓	✓			
00012	P100	81 allée du champs blanc	100	100/2x070	✓	✓	✓	✓			
00013	P100	rue Robert Weis face au 76	125	100/2x070	✓	✓	✓	✓			
00014	P100	383 rue Robert Weiss	125	100/2x070	✓	✓	✓	✓			
00015	P100	rue de la petite couture face au 161	100	100/2x070	✓	✓	✓	✓			
00016	P100	Rue des muids angle avenue philippe courtial	100	100/2x070	✓	✓	✓	✓			
00017	P100	avenue philippe courtial face au 713	200	100/2x070	✓	✓	✓	✓			
00018	P100	Angle rue philippe courtial et rue de la cannonnière ( ferme bernadicou)	200	100/2x070	✓	✓	✓	✓			
00019	P100	rue du courtial	100	100/2x070	✓	✓	✓	✓			
00020	P100	rue de la cannonnière angle rue du bosquet	150	100/2x070	✓	✓	✓	✓			

## Défense Incendie de la commune de AGNETZ

## Légende

- \* Etat  \* Anomalie  \* Visite  \* Accès   
 -Indisponible  -Avec anomalies  -Non autorisée  -Problématique   
 -En service  -Sans anomalie  -Non conforme en service   
 -Autorisée  -Sans problème 

N°	Type	Adresse	Diamètre d'alim.	Diamètre de sortie	* Etat	* Anomalie	* Accès	* Visite	Anomalies		Observations
00021	P100	47 rue andre demouy	100	100/2x070							
00022	P100	face au 277 rue henry lambert	100	100/2x070							
00023	P100	Rue georges hardivillers face au 179	100	100/2x070						Non conforme : débit inférieur à 60 m3/h	
00024	P100	face au 347 rue georges hardivillers	100	100/2x070						Non conforme : débit inférieur à 60 m3/h	
00025	P100	place des déportés face au 33	100	100/2x070							
00026	P100	rue charles morainvillers face au 185	100	100/2x070							
00027	P100	rue des sources	150	100/2x070						Ouverture point d'eau difficile volant mal vissé	poteaux proche du mur
00028	P100	rue de l'empire face au 593	125	100/2x070							
00029	P100	impasse de ramecourt face au 28	100	100/2x070							
00030	P100	36 rue de froissy	100	100/2x070							
00031	P100	rue de froissy face impasse poirier mulot	100	100/2x070							
00032	P100	71 impasse poirier mulot	100	100/2x070							
00033	P100	rue de froissy (ancienne gare de ronquerolles)	100	100/2x070							
00034	P100	49 rue de froissy	100	100/2x070							
00035	P100	239 rue bernard laurent	100	100/2x070							
00036	P100	442 rue bernard laurent	100	100/2x070							
00037	P100	rue marceau anselme angle rue du chauffour	100	100/2x070							
00038	P100	rue du pont roy face au 179	100	100/2x070							
00039	P100	401 rue du pont roy	060	100/2x070							
00040	P100	171 rue dorée	100	100/2x070							
00041	P070	impasse de la croix vert dans le centre de secours	100	100/2x070							
00042	P100	rue de la croix verte face caserne	100	100/2x070							

## Défense Incendie de la commune de AGNETZ

## Légende

- \* Etat  
 \* Anomalie  
 \* Visite  
 \* Accès
- X** - Indisponible  
 - Avec anomalies  
 - Non autorisée  
 - Problématique
- En service  
 - Sans anomalie  
 - Autorisée  
 - Sans problème
- X** - Non conforme en service

N°	Type	Adresse	Diamètre d'alim.	Diamètre de sortie					Anomalies	Observations
					* Etat	* Anomalie	* Accès	* Visite		
00043	P100	rue du pont de terre	200	100/2x070	✓	✓	✓	✓		
00044	P100	impasse de la croix verte face rue robert lavaliée	100	100/2x070	✓	✓	✓	✓		
00045	P100	impasse du parc	100	100/2x070	✓	✓	✓	✓		
00046	P100	rue marcel thomas	100	100/2x070	✓	✓	✓	✓		
00047	P100	rue gaston pauceller	100	100/2x070	✗	✗	✓	✓		
00048	P100	rue philippe courtial face au 341	200	100/2x070	✓	✗	✓	✓	Non conforme : débit inférieur à 60 m3/h	
00049	P100	impasse du prés à foulon	125	100/2x070	✓	✓	✓	✓		
00050	P100	rue de l'empire face au 267	125	100/2x070	✓	✓	✓	✓		
00051	P100	rue des raques face au 297	125	100/2x070	✓	✓	✓	✓		
00052	P100	rue J van lancker face au stade	150	100/2x070	✓	✓	✓	✓		
00053	P100	rue raymond benoist face 72	150	100/2x070	✓	✓	✓	✓		
00054	P100	avenue saint germain de la roque	200	100/2x070	✓	✓	✓	✓		
00055	P100	face au 260 rue andré demouy	150	100/2x070	✓	✓	✓	✓		
00056	P100	rue aurélien masse	150	100/2x070	✓	✓	✓	✓		
00057	P100	rue du bois d'agnetz	100	100/2x070	✓	✓	✓	✓		
00058	P100	rue des fermes de gicourt	100	100/2x070	✓	✓	✓	✓		
00059	P100	impasse des sablons	100	100/2x070	✓	✓	✓	✓		
00060	P100	Rue du champ Monette	100	100/2x070	✓	✓	✓	✓		
00061	P100	Rue des Buttes	100	070/2x100	✓	✓	✓	✓		
00062	P100	Rue des pâtis côté gauche 200 m avant le croisement de l'Avenue Philippe Courtial .	200	100/2x070	✓	✗	✓	✓	Ouverture point d'eau difficile barrière de protection hors service et rendant gênante l'ouverture	

## Défense Incendie de la commune de AGNETZ

## Légende

- \* Etat
- \* Anomalie
- \* Visite
- \* Accès
- Indisponible
- Avec anomalies
- Non autorisée
- Problématique
- En service
- Sans anomalie
- Autorisée
- Sans problème
- Non conforme en service

Réserves		Adresse		Volume m3	m3 / h Ré-alim.	* Etat	* Anomalie	* Accès	* Visite	Anomalies	Observations
N°	Type	Adresse		Volume m3	m3 / h Ré-alim.	* Etat	* Anomalie	* Accès	* Visite	Anomalies	Observations
00063	RES	Ferme de la Garenne Mr Corbière		120	-	<input checked="" type="checkbox"/>	<input checked="" type="checkbox"/>	<input checked="" type="checkbox"/>	<input checked="" type="checkbox"/>	Privé	

## Légende

- \* Etat
- \* Anomalie
- \* Visite
- \* Accès
- Indisponible
- Avec anomalies
- Non autorisée
- Problématique
- En service
- Sans anomalie
- Autorisée
- Sans problème
- Non conforme en service

Hydrants		Adresse		Diamètre d'alim.	Diamètre de sortie	* Etat	* Anomalie	* Accès	* Visite	Anomalies	Observations
N°	Type	Adresse		Diamètre d'alim.	Diamètre de sortie	* Etat	* Anomalie	* Accès	* Visite	Anomalies	Observations
00064	P100	103 Avenue Philippe Courtial		200	100/2x070	<input checked="" type="checkbox"/>	<input checked="" type="checkbox"/>	<input checked="" type="checkbox"/>	<input checked="" type="checkbox"/>		
00065	P100	675 Rue du Pont Roy, Résidence du Moulin Bleu		200	100/2x070	<input checked="" type="checkbox"/>	<input checked="" type="checkbox"/>	<input checked="" type="checkbox"/>	<input checked="" type="checkbox"/>		